

УТВЕРЖДАЮ

Глава администрации Березовского г.о.

Писцов Е.Р.

УТВЕРЖДАЮ

Директор МКУ «Благоустройство и ЖКХ»

Алешина А. А.

ПРОЕКТ ОРГАНИЗАЦИИ ДОРОЖНОГО ДВИЖЕНИЯ

п. Лосиный

ул. Уральская



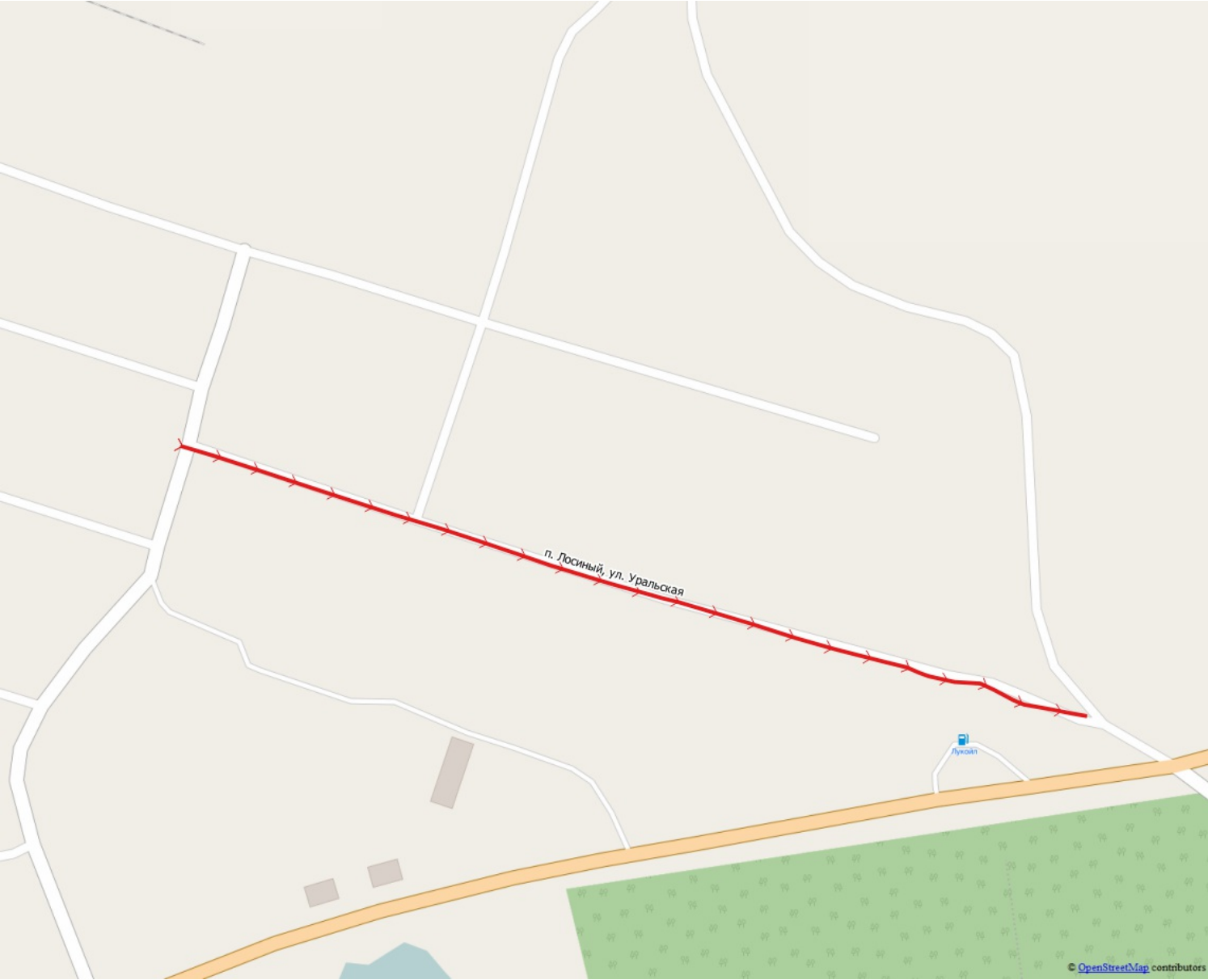
**ДОРОЖНЫЙ
КОНСАЛТИНГ**

РАЗРАБОТАНО

Директор ООО «Дорожный консалтинг»

Демин А.С.

Схема расположения: п. Лосиный, ул. Уральская



Ведомость дорожных знаков								
Номер п/п	Имя участка	Направление	Положение на оси участка, км+м	Расположение	Тип по ГОСТ	Тип опоры	Высота установки	Размещено/Требуется
1	-	-	0+015	слева	2.4	стойка	2.8	Размещен
2	-	-	0+205	слева	2.1	опора освещения	-	Требуется
3	-	-	0+357	слева	2.4	стойка	4.1	Размещен
4	-	-	0+372	слева	2.1	опора освещения	-	Требуется
5	-	-	0+376	справа	3.24	стойка	2.3	Размещен
6	-	-	0+376	справа	1.23	стойка	2.9	Размещен
7	-	-	0+410	справа	3.24	стойка	2.0	К демонтажу
8	-	-	0+410	справа	1.17	стойка	2.6	Размещен
9	-	-	0+428	на правом съезде	8.2.1	стойка	2.8	Размещен
10	-	-	0+428	на правом съезде	1.23	стойка	3.3	Размещен
11	-	-	0+447	справа	5.20	стойка	3.7	Размещен
12	-	-	0+447	справа	3.24	стойка	-	Требуется
13	-	-	0+447	слева	5.20	стойка	3.6	Размещен
14	-	-	0+447	слева	3.25	стойка	-	Требуется
15	-	-	0+457	справа	5.19.1, 5.19.2	стойка	3.2	Размещен
16	-	-	0+463	слева	5.19.1, 5.19.2	стойка	3.1	Размещен
17	-	-	0+472	справа	5.20	стойка	3.6	Размещен
18	-	-	0+472	справа	3.25	стойка	-	Требуется
19	-	-	0+472	слева	5.20	стойка	3.8	Размещен
20	-	-	0+473	слева	3.24	стойка	-	Требуется
21	-	-	0+477	слева	3.2	стойка	2.2	Размещен
22	-	-	0+502	слева	8.2.1	стойка	2.3	Размещен
23	-	-	0+502	слева	1.23	стойка	2.9	Размещен
24	-	-	0+526	слева	3.24	стойка	3.1	К демонтажу
25	-	-	0+526	слева	1.17	стойка	3.7	Размещен
26	-	-	0+562	на левом съезде	3.24	стойка	2.8	Размещен
27	-	-	0+562	на левом съезде	1.23	стойка	3.6	Размещен
28	-	-	0+724	справа	2.4	стойка	3.3	Размещен
ИТОГО Размещено	20							
ИТОГО Требуется	6							
ИТОГО К демонтажу	2							
ИТОГО	28							

Ведомость размещения дорожной разметки

Тип по ГОСТ Р 51256-99	Длина, м	Приведенная длина, м	Ширина разметки, м	Площадь окрашиваемой поверхности, кв.м.	
				Белой	Желтой
1.14.1	-	-	0.4	13.3	-
1.24.1	-	-	-	4.0	-
1.24.2	-	-	-	1.8	-
1.25	-	-	-	7.2	-
Итого	-	-	-	26.3	0.0

Ведомость пешеходных ограждений

Номер п/п	Имя участка	Направление	От, км+м	До, км+м	Протяженность, м		Расположение	Высота	Материал
					Размещено	Требуется			
1	-	-	0+235	0+242	14.4	-	справа	0.9	металл
2	-	-	0+243	0+253	15.1	-	слева	0.9	металл
3	-	-	0+244	0+253	23.4	-	слева	0.8	металл
4	-	-	0+442	0+457	15.1	-	слева	0.9	металл
5	-	-	0+442	0+457	14.4	-	справа	0.9	металл
6	-	-	0+461	0+473	11.6	-	справа	0.9	металл
7	-	-	0+463	0+486	23.4	-	слева	0.8	металл
8	-	-	0+662	0+663	11.6	-	справа	0.9	металл
ИТОГО	-	-	-	-	129.0	-	-	-	-

Ведомость искусственных неровностей

Номер п/п	Имя участка	Направление	Положение на оси участка, км+м	Материал	Размещено/Требуется
1	-	-	0+447	монолит	Размещен
2	-	-	0+472	монолит	Размещен
ИТОГО Размещено	2				
ИТОГО Требуется	0				
ИТОГО	2				

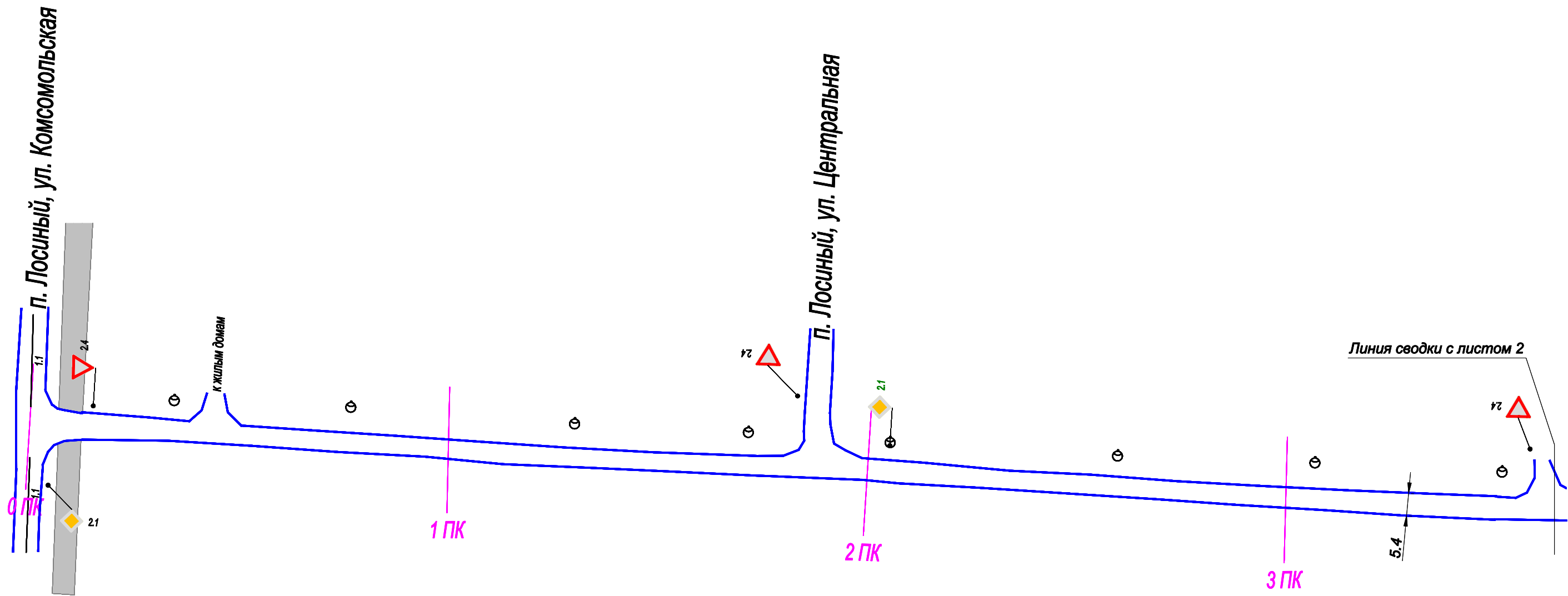
Ведомость проектируемых светофоров

Номер п/п	Имя участка	Направление	Положение на оси участка, км+м	Тип по ГОСТ
1	-	-	0+458	Т.7
2	-	-	0+462	Т.7
ИТОГО	2			

Ведомость участков освещения

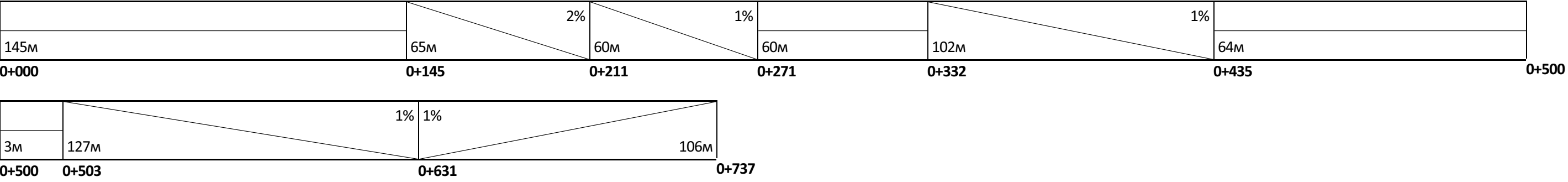
Номер п/п	Имя участка	Направление	От, км+м	До, км+м	Кол-во опор	Кол-во светильников	Протяженность, м	Расположение
-----------	-------------	-------------	----------	----------	-------------	---------------------	------------------	--------------

1	-	-	0+034	0+504	12	12	470.6	слева
2	-	-	0+447	0+519	3	3	71.6	справа
3	-	-	0+604	0+639	2	2	36.0	слева
ИТОГО	-	-	-	-	17	17	578.2	-



						МКУ «Благоустройство и ЖКХ»			
						Проект организации дорожного движения на автомобильных дорогах местного значения Березовского г.о.			
Изм.	Кол. уч.	Лист	Н док.	Подп.	Дата	Проект организации дорожного движения М1:1000	Стадия	Лист	Листов
Разработал		Филипоров			12.2015			1	2
Проверил		Гофман			12.2015	п. Лосиный, ул. Уральская			
						ООО "Дорожный консалтинг"			

График продольных уклонов



Лист внесения изменений

[illegible]